うみの公園 2008秋

横浜市金沢区

平成20年度かながわ海の公園大会　2008.10.4
TempO TC2課題 6－10

6



6 A-E

7

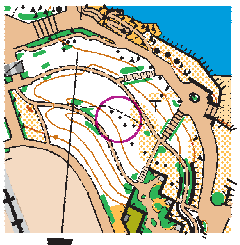

7 A-E

8

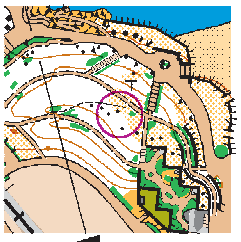

8 A-E

9

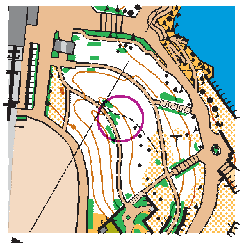

9 A-E

10

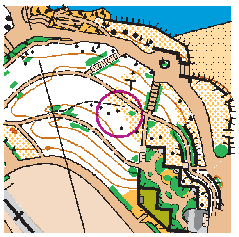

10 A-E

0　250m

縮尺　1:5,000

等高線間隔２ｍ

この地図は「八景島ブルーフォール」1998年12月
板垣晴彦作図、「うみの公園04」2004年3月
今井信親作図をリメイクしたものである。

調査　ワンダラーズ　２００８年８月
作図　茅野耕治　今井信親
ＯＣＡＤ 9.63 Licence no 4254

OC　ワンダラーズ